



↑ Text: Vojtěch Pavelčík
Foto: Vojtěch Pavelčík
a archiv autora

Je překvapivé, kolik zajímavých a doposud téměř neznámých míst se v naší vlasti ještě nachází. Výjimkou nejsou střední Čechy, i když, pokud se bavíme o tajemném a od pradávna vcelku pustém Povoltaví, zase až tak zvláštní to snad ani není... Velice zajímavá lokalita zvaná Psané skály se sice nachází nedaleko známého letoviska Nová Živohošť, přesto je ukryta v hlubokých lesích a turistů sem zrovna moc nezavítá. Výlet na tato místa lze ale vřele doporučit...

Psané skály

Tajemné nápisy

Výchozím místem nám může být již zmíněné letovisko Nová Živohošť, které se rozkládá na pravém břehu slapského jezera, na západním okraji benešovského okresu. Psané skály se však skrývají v jednom z hlubokých zálivů, které zde

jezero tvoří a jímž před napuštěním nádrže proudil potok Mastník. Po napuštění přehrady se přístup ke skalám značně ztížil, a tak se lokalita pomalu dostala na okraj zájmu veřejnosti.

Co je ale na těchto skalách tak zajímavého? Jak již sám název „Psa-





- ↖ *Cestou z Nahorub po žluté ke skalám přejdete uprostřed lesů přes zapomenutý, ale nádherný kamenný most.*
- ↑ *Pohled na Psané skály z údolí potoka Mastníka, dnes zatopeného vodami Vltavy.*
- ↓ *Tentýž pohled na historické pohlednici z konce 20. let 20. století.*



PSANÉ SKÁLY, SÍDLO ČESKÝCH BRATŘÍ

né skály“ napovídá, nejde o nic jiného než o prastaré nápisy vytesané vysoko nad údolím a hladinou dnešního jezera. Mimochodem, není v republice zase až tolik skal, které by byly vyhlášeny kulturní památkou jako ty zdejší, které toto označení nesou již od roku 1958.

Autor nápisů spolehlivě znám není a v posledních desetiletích po jejich původu zřejmě ani nikdo nepátral. O to více je toto opuštěné místo zajímavé a tajemné...

Původ tajemných nápisů není do dnes zcela vysvětlen. Podle některých názorů mají nápisy pocházet z období po bitvě na Bílé hoře, podle jiných již z 15. století... Tuto domněnku podporuje i pamětní kamenná deska s kalichem a nápisem „*Pravda vítězí. Zde se zdržovali pro víru pronásledovaní naši předkové.*“ Deska zde byla osazena v 1/2 20. let 20. století. V minulosti nebylo vůbec jednoduché se k nápisům ve skalách dostat. Ty totiž nebyly psány pro zraky náhodných návštěvníků, ale adresovány samotnému Bohu. V souvislosti s umístěním pamětní desky došlo k vybudování přístupové stezky, po níž se dá vzhůru vystoupat i dnes.

Nápisy jsou psány česky, německy a latinsky. Některé objevíte snadno, po jiných je potřeba trochu zapátrat. Některé z těch, jež objevil kolem roku 1845 badatel A. Z. Maloch, jsou dnes již nečitelné. V nejvyšších partiích skal najdete např. obrázek slunce s latinským nápisem SOLIS (slunce), kousek níže pak nápis „GERONYM“ a v okolí řady dalších. Texty bohužel v posledních desetiletích značně poničili vandalové, kteří neváhají původní nápisy vyškrabávat, či dokonce přestříkat sprejem.

K zajímavostem patří nápis: „K HARTIG 1853“, který sem vlastnoručně vytesal nadšený propagátor husitství Karel Hartig, zakladatel, stavitel a pozdější starosta pražského Žižkova.

Je zřejmé, že autorem nápisů nebyl jediný člověk. Stopy však zatím vedou pouze k osobě Matěje Poličanského, jenž žil na přelomu 16. a 17. století v nedaleké osadě Poličany. Matěj Poličanský byl utrakvistickým farářem v Živohošti. V roce 1612 se se svou církví rozešel ve zlém a uprchl do Poličan, kde vedl několik let sektu mikulášenců. Byl i literárně činný. A existuje teorie, že autorem alespoň některých nápisů mohl být právě on a že nápisy ve skalách by snad mohly být chápány jako jeho soukromá modlitebna pod širým nebem.

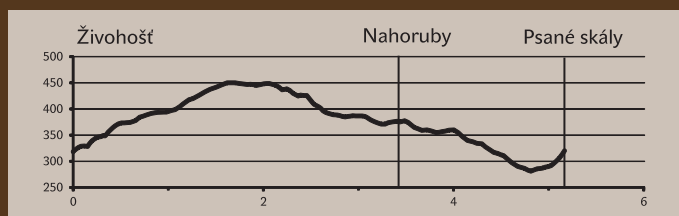
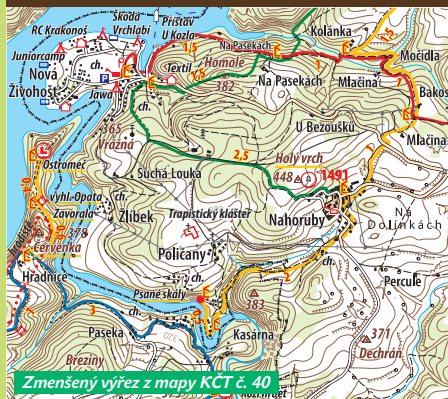
Kláster v Poličanech

V posledních letech přibyla kousek od skal další zajímavost. V podstatě na zelené louce vyrostl nedaleko Poličan trapistický klášter Naší Paní nad Vltavou, tedy klášter čistě ženský. Jeho první budovou byl tzv. dům pro hosty, provozovaný od roku 2007. Základní kámen klášterního komplexu byl položen v roce 2008, výstavbu v létě 2012 završilo vysvěcení nového kostela, jež provedl kardinál Miloslav Vlk. Klášter i kostel jsou postaveny v architektonickém stylu, který moderním způsobem interpretuje románský sloh.

Kláster není uzavřen veřejnosti, jak by se mohlo zdát. Návštěvníkům je určen již zmiňovaný dům pro hosty s malým obchůdkem, kde je možné zakoupit vyráběné produkty (sušenky, oplatky,



↑ Kamenná pamětní deska s nápisem „Pravda vítězí. Zde se zdržovali pro víru pronásledovaní naši předkové.“



med atd.), ale také třeba pohlednice a jiné suvenýry se vztahem k řádu a klášteru samotnému. Samozřejmě tu poskytnou i veškeré informace o klášteře a životě zdejších sester.


V domě pro hosty se také poskytuje ubytování. Nejedná se však o klasickou turistickou ubytovnu. Pokud má však člověk blízko k víře, je možné zde několik dní pobýt a spojit odpo-

činek fyzický s odpočinkem duševním. Krása a opuštěnost okolní krajiny je zde patrná hlavně v zimě.

Rady na cestu

Do kraje kolem Poličan se, bohužel, veřejnou dopravou zase až tak snadno nedostanete. Zajíždějí sem sice autobusy z Benešova, ale spojí je jen pár a o víkendu ještě méně. Nakonec vám tedy nezbude nic jiného, než se přiblížit autem na nějaké vhodné místo a přímo ke skalám vyrazit pěšky po některé z turistických značek.

Nejvhodnější je asi zvolit za výchozí bod ves Nahoruby a zaparkovat na návsi (případně vyzkoušet i místní hospodu). Z Nahorub vede k Psaným skalám žlutá turistická značka (cca 2,5 km). Cesta jde lesy a loukami a pomalu se zařezává do hlubokého údolí potoka Mastníka. Asi v půli cesty mezi Nahoruby a Psanými skalami přejdete přes nádherný starobylý kamenný most. Tato trasa však nevede kolem kláštera, jenž se nachází na planině nad údolím a během cesty po značce jej ani nespátříte. Budete-li jej chtít navštívit, je



↙ ↑ *Tajemné nápisy v Psaných skalách. Některé jsou bohužel již značně poničené.*

třeba vystoupat z údolí po polní (později asfaltové) cestě do Poličan a tam již nemůžete klášter minout.

Na delší výlet můžete vyrazit z Nové Živohoště, kde se dá zaparkovat, občerstvit se a v létě i vykoupat. K dopravě na Novou Živohošť lze využít i lodní dopravu, která sem v letních měsících zajíždí od přehra-

dy Slapy, kam se dá z hlavního města snadno dojet PID. Z Nové Živohoště se vydejte po zelené turistické značce do Nahorub a odsud již po žluté k Psaným skalám.

Popisovanou lokalitu najdete na mapě **KČT č. 40 (1C)**.
GPS souřadnice Psaných skal:
49°43'56.543"N 14°25'33.783"E

↓ *Areal trapistického kláštera Naší Paní nad Vltavou v Poličanech*

